

Obecný úrad Veľký Kýr

Číslo:

Veľký Kýr:2018

VYHLÁŠKA

Obecný úrad Veľký Kýr na základe oznámenia katastrálneho odboru Okresného úradu Nové Zámky č. OÚ-NZ-KO-3416/2018 zo dňa 29.10.2018 podľa § 20 ods. 1 písm. b) zákona Národnej rady Slovenskej republiky č. 162/1995 Z. z. o katastri nehnuteľností a o zápise vlastníckych a iných práv k nehnuteľnostiam (katastrálny zákon) v znení neskorších predpisov

vyhlasuje

začatie katastrálneho konania na obnovu katastrálneho operátu novým mapovaním v katastrálnom území **Malý Kýr**, obce Veľký Kýr dňom **16.11.2018**.

V rámci katastrálneho konania sa vykoná:

1. Informačná kampaň – vykoná skupina dodávateľov IGK s.r.o. a ZOG s.r.o., v zast.: IGK s.r.o., so sídlom Kozmonautická 5, 821 02 Bratislava (ďalej len „zhotoviteľ“)
2. Zisťovanie priebehu hraníc a meračské práce – vykoná komisia zriadená katastrálnym odborom okresného úradu v spolupráci so zhotoviteľom
3. Vyhotovenie nového súboru geodetických informácií a nového súboru popisných informácií – vykoná zhotoviteľ
4. Konanie o námietkach – vykoná katastrálny odbor okresného úradu
5. Vyhlásenie platnosti obnoveného katastrálneho operátu a zápis obnoveného katastrálneho operátu do katastra – vykoná katastrálny odbor okresného úradu

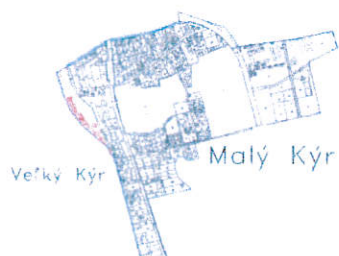
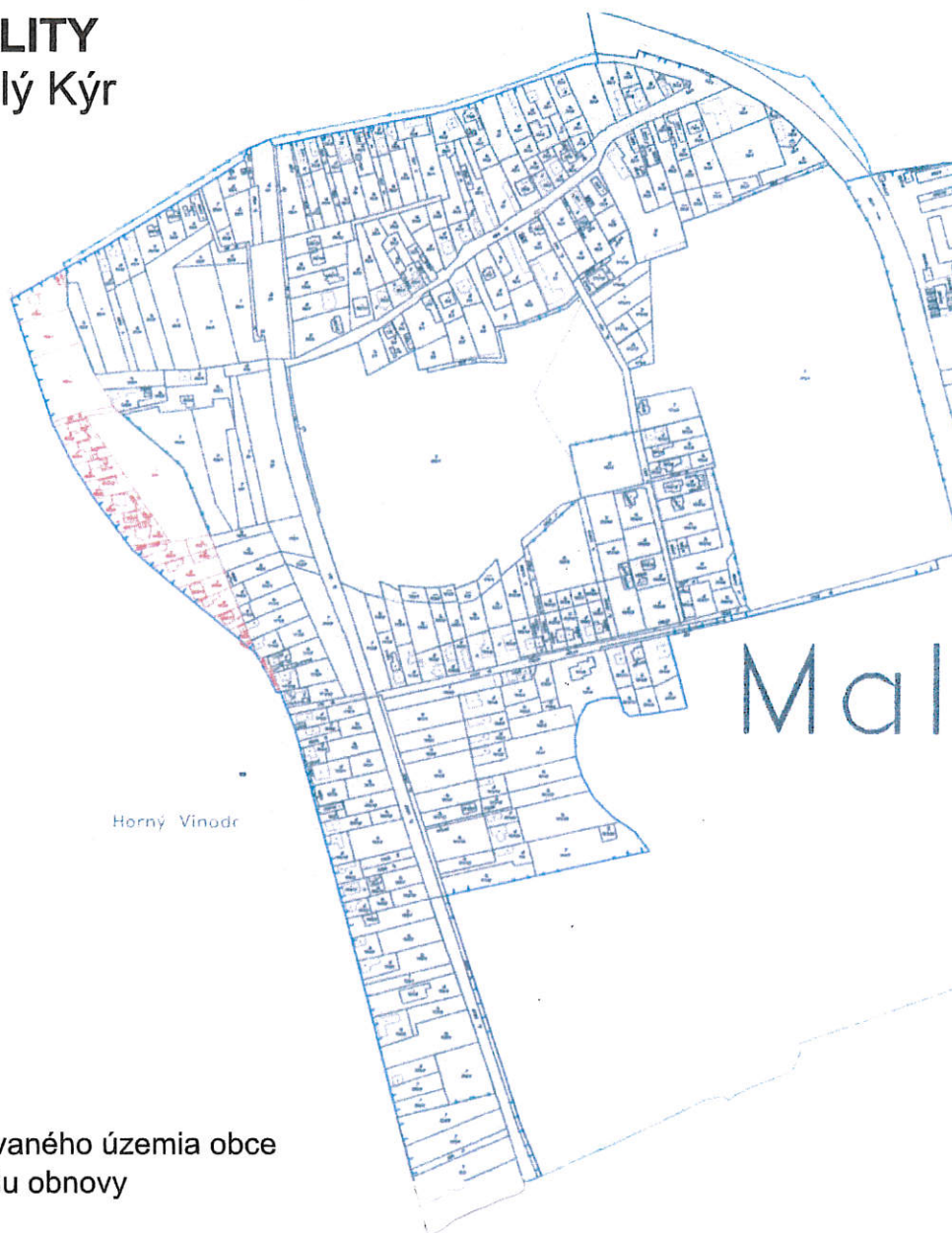
Vyzývame všetkých vlastníkov a iné oprávnené osoby, ktoré vlastnia, majú v nájme alebo spravujú nehnuteľnosti v katastrálnom území **Malý Kýr**, aby ak doteraz tak neurobili, **trvale označili** na svoje náklady lomové body nesporných hraníc pozemkov, ktoré vlastnia, majú v nájme alebo ich spravujú. Povinnosť označiť lomové body hraníc pozemkov je daná ustanovením § 19 písm. c) katastrálneho zákona. Spôsob trvalého označenia určuje § 44 vyhlášky Úradu geodézie, kartografie a katastra Slovenskej republiky č. 461/2009 Z. z., ktorou sa vykonáva zákon Národnej rady Slovenskej republiky č. 162/1995 Z. z. o katastri nehnuteľností a o zápise vlastníckych a iných práv k nehnuteľnostiam (katastrálny zákon) v znení neskorších predpisov.



Pečiatka, podpis starostu

PREHĽAD LOKALITY




Obvod obnovy: Malý Kýr



Horný Vinodr

Komjatice

Mal

-  hranica obce
-  hranica zastavaného územia obce
-  hranica obvodu obnovy